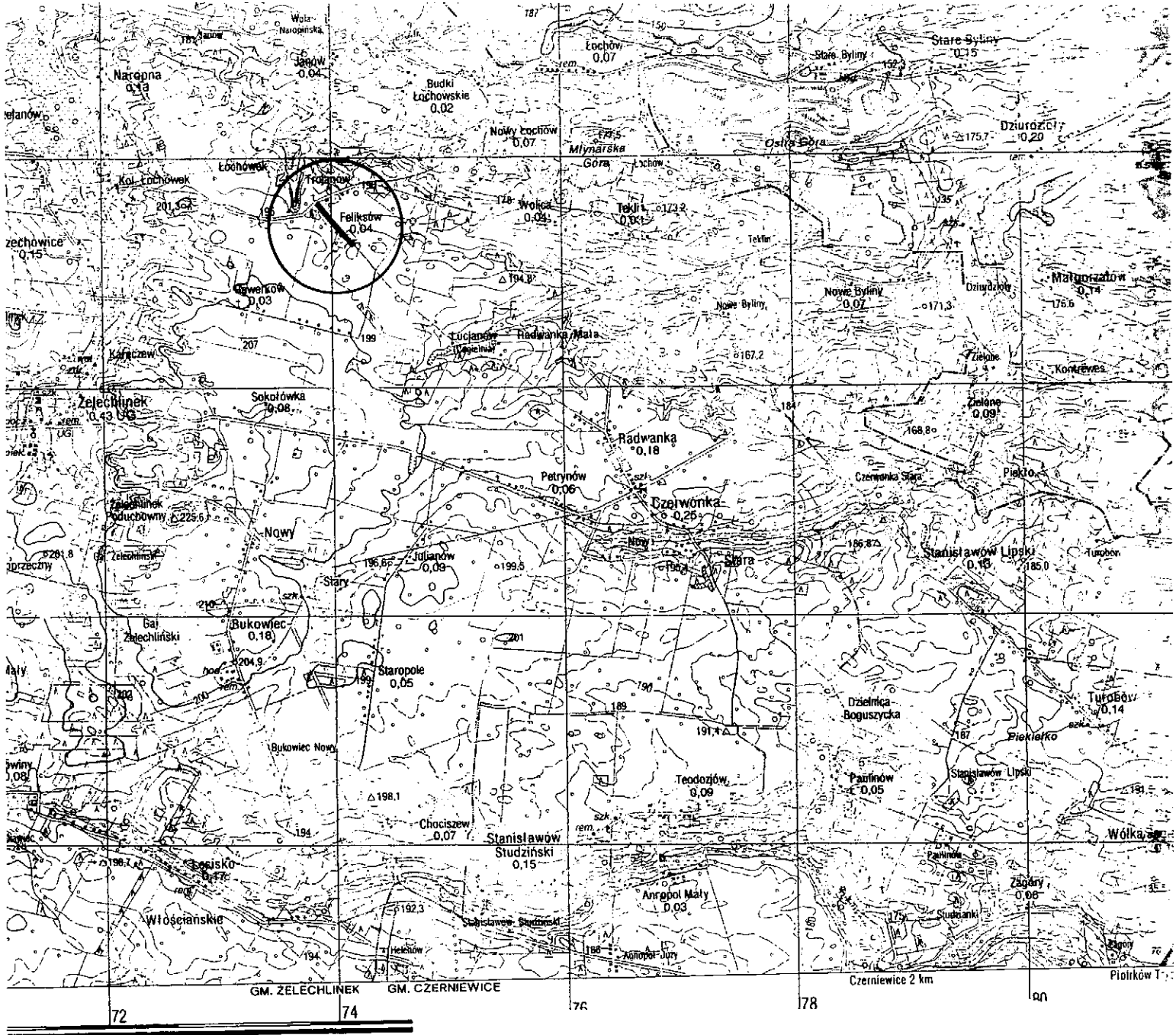
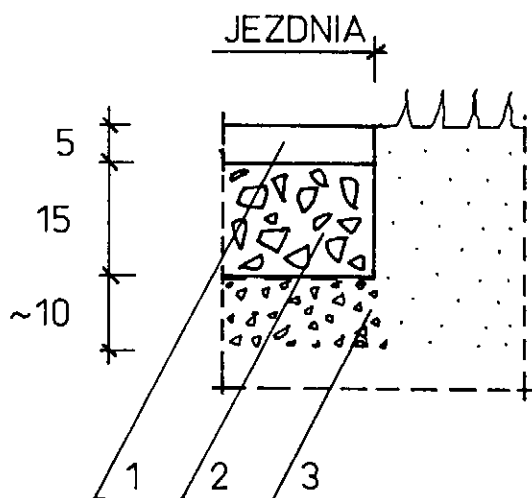
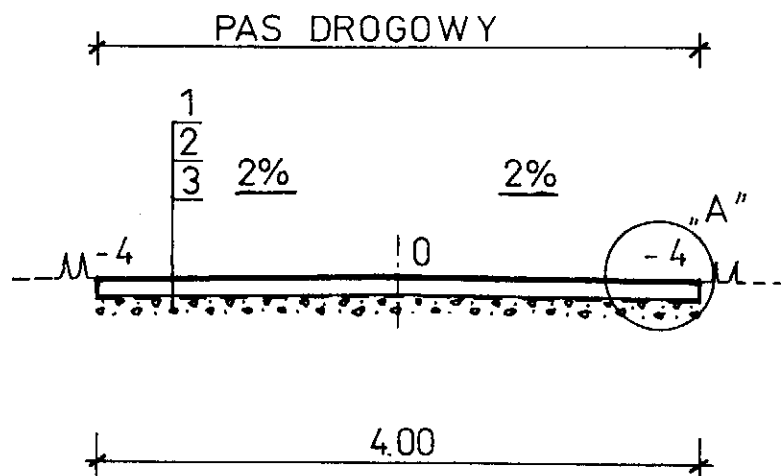


Część rysunkowa



NY
SKIE
k
ice
ICKIE
owiecka
zowiecka

Nr rys.	Nazwa zadania	Projektant	Data
1	REMONT DROGI DOJAZDOWEJ we wsi FELIKSÓW długość 490 m	mgr inż. Jacek Killman upr. proj. nr 126/92 Sk-cę w specjaln. konstr. - inż. w zakresie dróg i mostów par.2 ust.1 pkt.1 par.13 ust.1 pkt.3 lit.b	listop. 2012
	PLAN ORIENTACYJNY	Podpis	
Nr str.	Inwestor		Skala
15	GMINA ŻELECHLINEK pl. Tysiąclecia 1 97-226 Żelechlinek		1:50 000



SZCZEGÓŁ „A” – SKALA 1:10

LEGENDA

1. Proj. odtworzenie warstwy ścieralnej - beton asfaltowy AC11S 50/70 o grubości 5 cm wg PN EN 13108-1
2. Proj. odtworzenie w-wy górnej podbudowy - kruszywo łamane stabilizowane mechanicznie wg PN-S-06102:1997 o grubości 15 cm na wyrównanym uprzednio podłożu z kruszywa łamanego
3. Istniejące szczątkowe podłoże bitumiczne typu pow. utwalenie lub destrukta na warstwie kruszywa łamanego o grubości śr. 10 cm

Nr rys.	Nazwa zadania	Projektant	Data
2	REMONT DROGI DOJAZDOWEJ we wsi FELIKSÓW długość 490 m	mgr inż. Jacek Killman upr. proj. nr 126/92 Sk-ce w specjaln. konstr. - inż. w zakresie dróg i mostów par.2 ust.1 pkt.1 i par.13 ust.1 pkt.3 lit.b	listop. 2012
	Tytuł rysunku	Podpis	
	PRZEKRÓJ NORMALNY		
Nr str.	Inwestor		Skala
16	GMINA ŻELECHLINEK pl. Tysiąclecia 1 97-226 Żelechlinek		1 : 5 0

